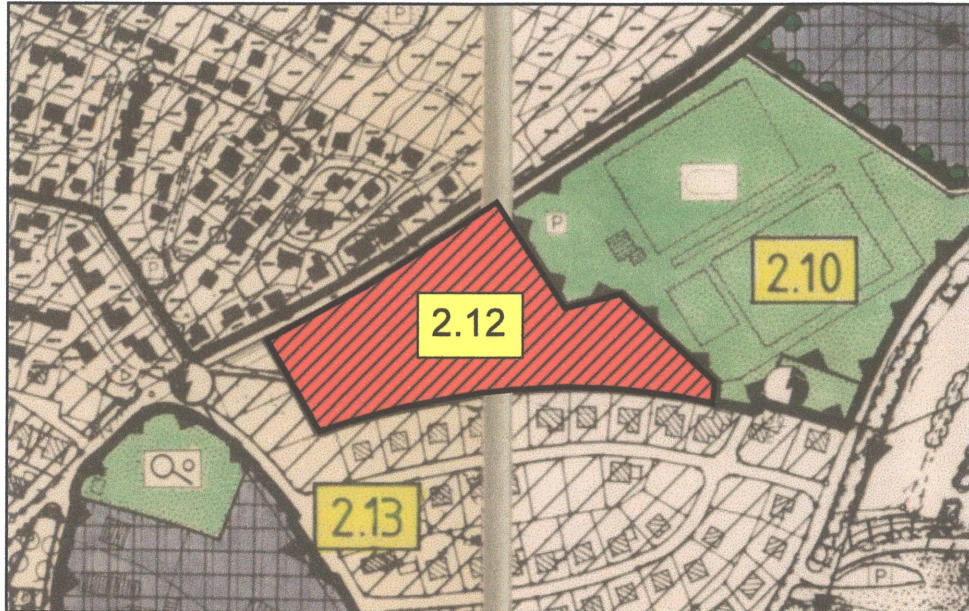


Zeichenerklärung


Von der 2. Änderung des Flächennutzungsplanes (wirksam geworden am 03. März 2000) abweichende Darstellungen und Hinweise



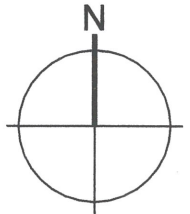
Darstellungen:



WOHNBAUFLÄCHEN



ABGRENZUNG UND NUMMERIERUNG
DER ÄNDERUNGSBEREICHE



GEMEINDE SOLNHOFEN

Betreff: Flächennutzungsplan Solnhofen
Gebiet: "Am Bieswanger Weg"
Hier: Berichtigung gem. § 13a Abs. 2 Nr. 2 BauGB
Bereich: Flur-Nr. 764 sowie Teilflächen von Flur-Nm. 347/1, 348/1 763 und 764/1, Gemarkung Solnhofen

Maßstab:
1:5000

Ausfertigung:
R1

Deckblatt vom 17.10.2019

Entworfen		
Gezeichnet:	November 2018	ts
Geändert:		

Weißenburg i. Bay., den 16.01.2020



BERATUNG
 PLANUNG
 BAULEITUNG